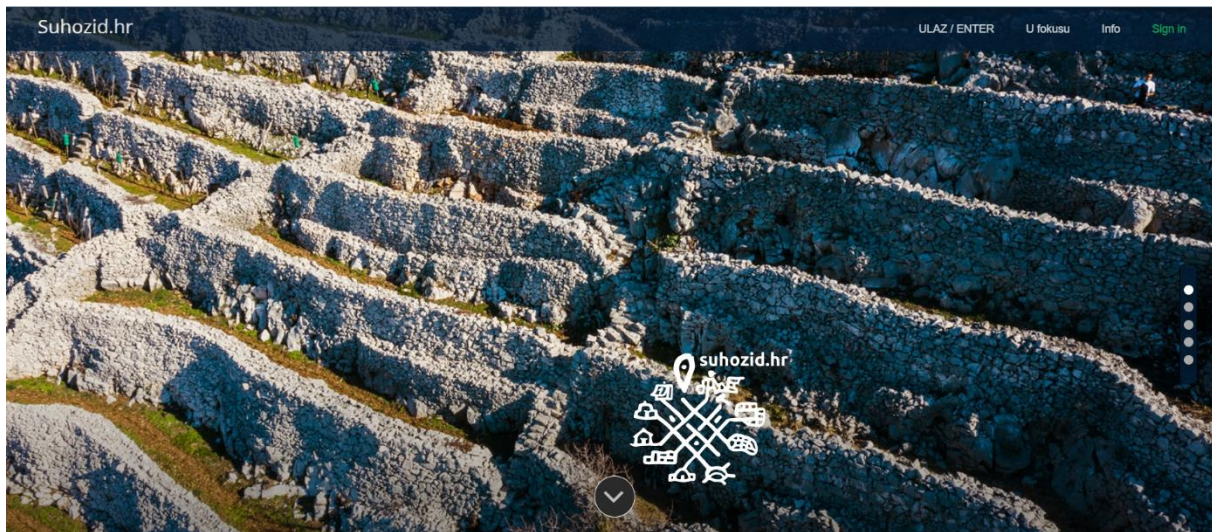
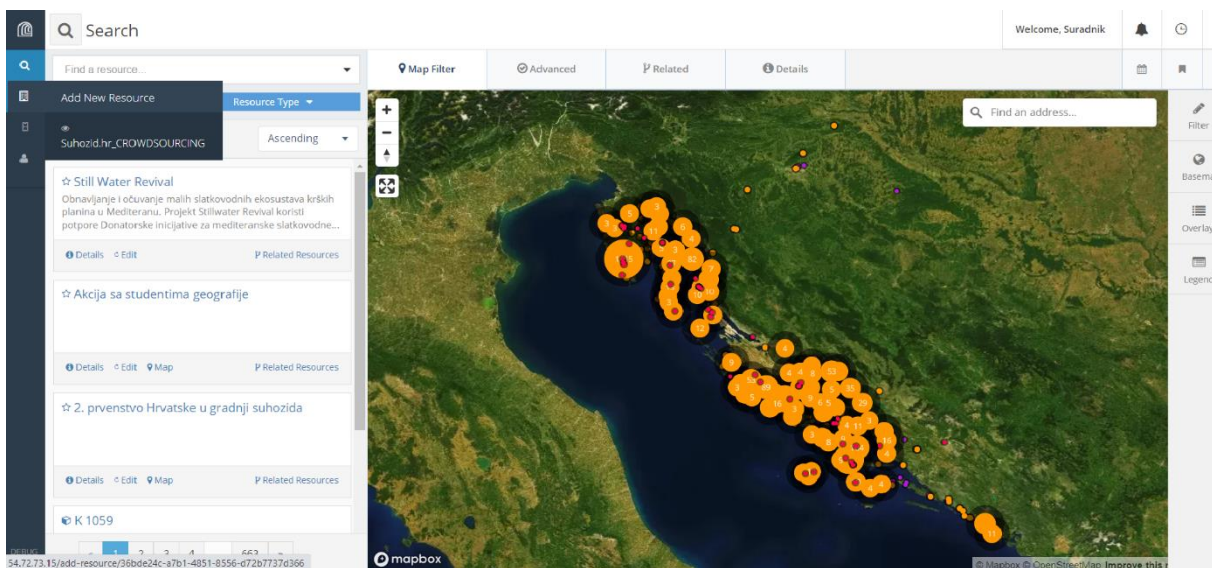


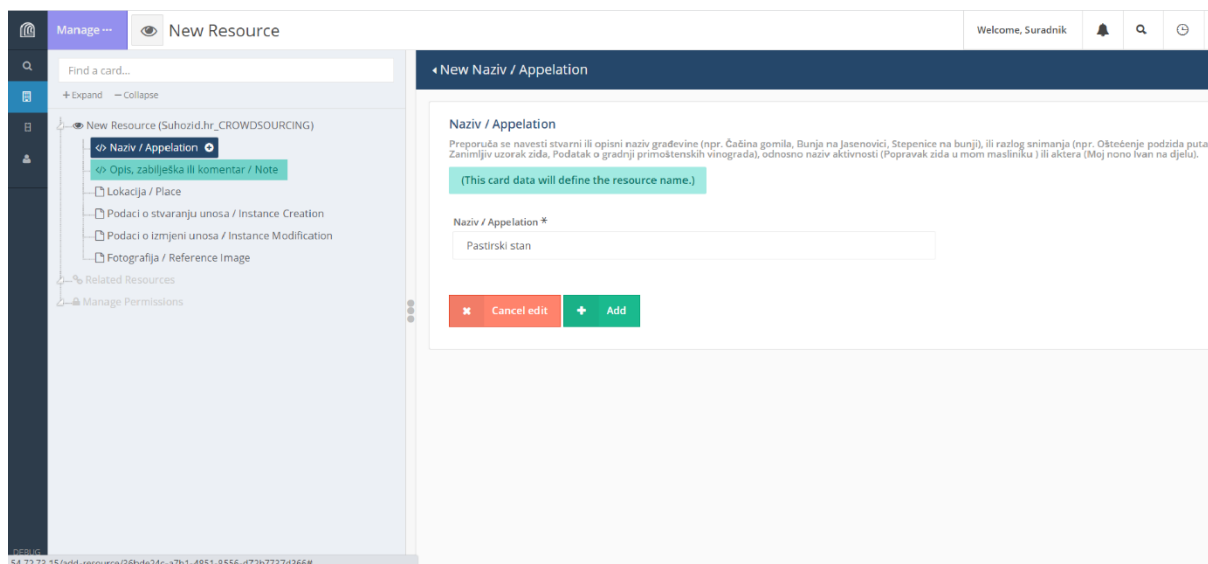
Upute za unošenje novih unosa u Suhozid.hr putem webkarte



Za sudjelovati u Suhozid.hr, potrebno je ulogirati se klikom na **Sign In** kao **Suradnik** sa lozinkom **Suradnik#1**. Nakon logiranja potrebno je pritisnuti **ULAZ / ENTER** (ili bijeli logo) na početnoj stranici.

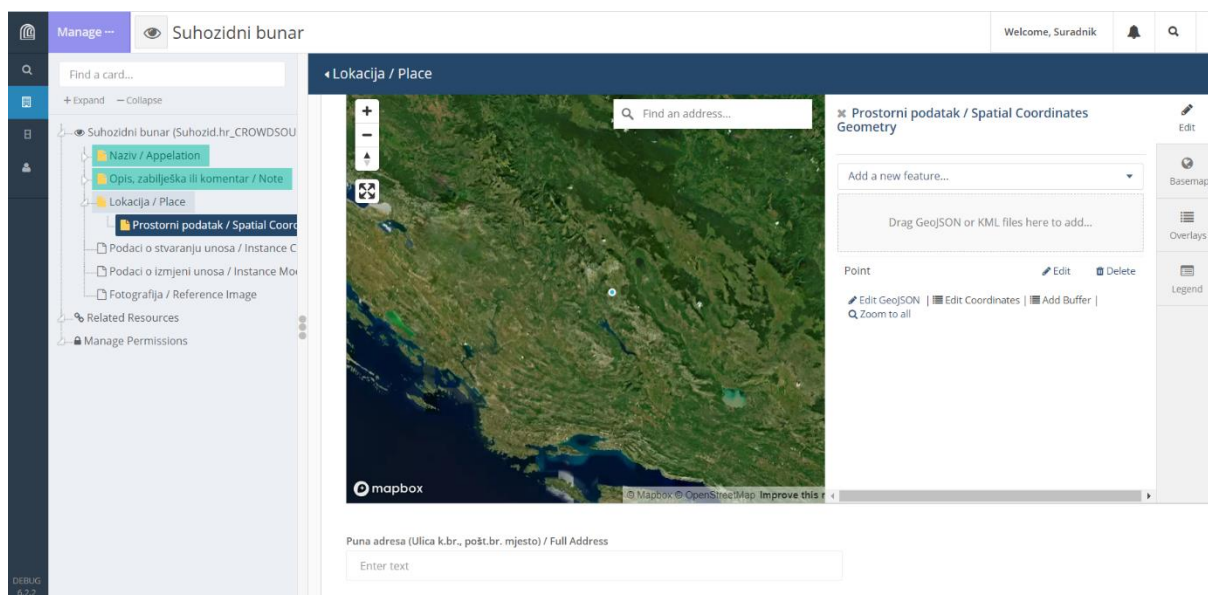


Na idućem sučelju sa lijeve strane potrebno je odabrati funkciju **Add new resource** i sloj **Suhozid.hr_CROWDSOURCING**.



Potom je potrebno unijeti podatke. Prvi na redu su **Naziv** i **Opis** (opis nije obavezan). Klikom na polje s lijeve strane, na desnoj strani ekrana se otvara odgovarajući obrazac za unos s uputama.

Nakon unošenja podatka potrebno je pritisnuti tipku **Add**.



Lokacija se može unijeti na više načina: crtanjem točke, linije ili poligona na karti, unošenjem koordinata, učitavanjem GIS datoteka ili upisivanjem adrese.

Ukoliko, primjerice, želite unijeti točku na karti, iz **Add a new feature...** izbornika koji se nalazi desno od karte odaberite **Add point** te potom kliknite lokaciju na karti ili unesite koordinate točke klikom na **Edit coordinates** u donjem redu izbornika.

Nakon unosa također kliknite zeleni **Add** kao i u prošlim koracima.

Datum stvaranja unosa se automatski generira, potrebno je samo kliknuti unutar prozorčića za unos kako bi se pojavio. Pod **Autor unosa** unesite svoj potpis koji može biti ime ili nadimak kako bi i mi znali sa kime surađujemo.

Ovdje također kliknite zeleni **Add** kao i u prošlim koracima.

Fotografije se dodaju drag and drop metodom u plavi okvir, nakon što ste povukli sve fotografije koje želite staviti u unos, kliknite **Add**.

Nakon što ste unijeli podatke koje ste željeli (i na svakoj kartici kliknuli **Add**), ne morate ničim zaključivati kompletan unos, već se možete pritiskom na funkciju **Search** s lijeve strane vratiti na kartu i vidjeti svoj i ostale unose.

The screenshot displays the Suhozid.hr geoportal interface. At the top, there is a search bar with the text "Search" and a "Welcome, Mislav" notification. Below the search bar, there are tabs for "Map Filter", "Advanced", "Related", and "Details". The main content area is divided into a left sidebar and a central map. The sidebar shows search results for "3322" items, sorted in "Ascending" order. The first result is "Still Water Revival" with a description: "Obnavljanje i očuvanje malih slatkovodnih ekosustava krških planina u Mediteranu. Projekt Stillwater Revival koristi potpore Donatorske inicijative za mediteranske slatkovodne...". Below it are two other results: "Akcija sa studentima geografije" and "2. prvenstvo Hrvatske u gradnji suhozida". The map shows a satellite view of a landscape with a pop-up window for "Suhozidni bunar CS". The pop-up contains the following text: "Suhozidni bunar zatvorenog tipa, vješto izrađen od klesanog kamena. U aktivnom korištenju, drži vodu." and "Resource Model: Suhozid.hr_CROWDSOURCING ID: ea29cee4-844b-4611-8661-8f64a6b2d518". There are also "PHOTO+INFO" and "Edit" buttons in the pop-up. The map includes a search bar for "Find an address..." and a "mapbox" logo at the bottom left.

Hvala na suradnji i interesu za suhozidnu baštinu!

Sva pitanja, komentari i prijedlozi dobrodošli su na popis@suhozid.hr.